

Factura Pequeño Contribuyente

MARTHA DANIELA, MORALES JUÁREZ

Nit Emisor: 54838347

MDMJ

18 AVENIDA C 8-89 COLONIA VENEZUELA, zona 21, Guatemala, GUATEMALA

NIT Receptor: 3440958

Nombre Receptor: INSTITUTO GEOGRAFICO NACIONAL

Dirección comprador: AVENIDA LAS AMÉRICAS 5-76 ZONA 13, GUATEMALA

NÚMERO DE AUTORIZACIÓN:

3DA55CB8-7085-4784-9ECC-7ABDD75EFE9A

Serie: 3DA55CB8 Número de DTE: 1887782788

Numero Acceso:

Fecha y hora de emisión: 31-jul-2024 10:36:01

Fecha y hora de certificación: 02-jul-2024 10:36:01

| #No | B/S | Cantidad | Descripción | Precio/Valor unitario (Q) | Descuentos (Q) | Otros Descuentos(Q) | Total (Q) | Impuestos |
|----------|----------|----------|--|---------------------------|----------------|---------------------|-----------|-----------|
| 1 | Servicio | 1 | Pago de honorarios por servicios profesionales prestados al Instituto Geográfico Nacional del Ministerio de Agricultura, Ganadería y Alimentación durante el periodo correspondiente del 01 de julio de 2024 al 31 de julio de 2024, según Contrato Administrativo número 2024-202-4-16-1, Acuerdo Ministerial de Aprobación número RH-029-202-4-2024. | 8,250.00 | 0.00 | 0.00 | 8,250.00 | |
| TOTALES: | | | | | 0.00 | 0.00 | 8,250.00 | |

CANCELADO


* No genera derecho a crédito fiscal



Datos del certificador


Superintendencia de Administración Tributaria NIT: 16693949

Razón: que se registra para hacer constar que la factura que precede, Serie: 3DA55CB8 Número DTE: : 1887782788 de fecha 31 de julio de 2024 emitida por Martha Daniela Morales Juárez, ampara el pago por servicios profesionales; correspondiente al mes de julio del año 2024, según contrato Administrativo número 2024-202-4-16-1 y Acuerdo Ministerial de Aprobación número RH-029-202-4-2024 Conste. Guatemala, 31 de julio de 2024.




F. 
Martha Daniela Morales Juárez
DPI: 2675942320101



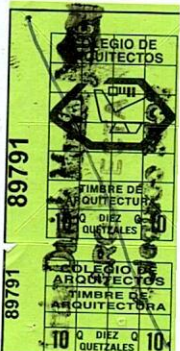
F. 
Firma y sello del Responsable de la
Verificación de los Servicios Contratados



F. 
Ing. Agr. Daumio Walther Chew Dávila
Director



Instituto Geográfico Nacional -IGN-



"Contribuyendo por el país que todos queremos"



Identificador Documento del Verificador
Integrado No:
1719938942523

Fecha de Generación:
Jul 2, 2024, 10:49 AM

Detalle de Documentos

| | |
|------------------------------|--|
| Tipo Documento: | FEL |
| Fecha Emisión: | 31/07/2024 10:36:01 |
| Emisor: | 54838347 |
| Agente de Retención: | No es agente de retención. |
| Establecimiento: | MDMJ |
| Receptor: | 3440958-INSTITUTO GEOGRAFICO NACIONAL |
| Monto Total: | GTQ GTQ 8250.000000 |
| No. de Acceso: | 0 |
| Autorización: | 3DA55CB8-7085-4784-9ECC-7ABDD75EFE9A |
| Serie: | 3DA55CB8 |
| Número del DTE: | 1887782788 |
| Acuse de recibido: | FCID202420240702T10:36:0206:003DA55CB8708547849ECC7ABDD75EFE9A |
| Fecha de la consulta: | 02/07/2024 10:47:57 |
| Estado: | Activo |



SITUACIÓN DEL CONTRIBUYENTE:

NO PRESENTA INCUMPLIMIENTOS

AI 02/07/2024 10:49:09



| CONTRIBUYENTE Y/O EMISOR | |
|--|--------------------------------|
| NIT | 54838347 |
| NOMBRE | MARTHA DANIELA, MORALES JUÁREZ |
| RESUMEN | |
| TIPO DE INCUMPLIMIENTO | |
| ¡FELICITACIONES! NO PRESENTA INCUMPLIMIENTOS TRIBUTARIOS | |
| El no presentar incumplimientos, no garantiza que el contribuyente pueda obtener la "Solvencia Fiscal", ya que el proceso de emisión de la misma, considera otras obligaciones no incluidas en el Verificador Integrado. | |

Para actualizar tus Datos de RTU, así como verificar el detalle de las declaraciones presentadas puedes hacerlo en Agencia Virtual ingresando Usuario y Contraseña, si aún no tienes tu contraseña, ingresa a <https://portal.sat.gob.gt/portal/> selecciona Agencia Virtual en la opción "Solicitar Usuario", luego preséntate a una Agencia u Oficina Tributaria o llama al Contac Center de la SAT, teléfono 1550.



Verifique la validez de la presente consulta



**EL INFRASCRITO SECRETARIO DEL
COLEGIO DE ARQUITECTOS DE GUATEMALA**

CERTIFICA

Que segun consta en los registros de los Profesionales Colegiados, aparece inscrito el
(la)

ARQUITECTO(A)

MARTHA DANIELA MORALES JUAREZ

Numero de colegiado: 3802 y goza de los derechos y obligaciones que la Ley de
Colegiacion Profesional Obligatoria confiere a los miembros activos de este Colegio.
Fecha de Colegiacion: 12/07/2011

Esta certificacion tiene vigencia hasta el: 31/03/2025

Ley de Colegiacion Profesional Obligatoria, Decreto Numero 72-2001, emitido por el Congreso de la Republica
de Guatemala "Articulo 6. Perdida de la calidad de activo. La insolvencia en el pago de tres meses vencidos,
determina, sin necesidad de declaratoria previa, la perdida de la calidad de colegiado activo, la que se recupera
automaticamente, al pagar las cuotas debidas."

**Para los usos legales que al interesado convenga, se extiende la presente
certificacion, en la ciudad de Guatemala, el 21 de marzo de 2024.**


Arq. Dafne Adriana Acevedo Quintanilla
Colegiado activo No. 1839
Secretario Junta Directiva 2022-2024

El colegiado indicado en la presente
certificacion, firma y sella en constancia de
su autenticidad y de la responsabilidad que
asume por el uso que pueda darsele.

Martha Daniela Morales Juárez
ARQUITECTA
Colegiado 3802

Hora de Generacion: 21/03/2024 16:50:56

Elaborado Por: V

2ac972661e69faba36c5cde1633ce2f8

Asunto:

0 Calle 15-70, Colonia El Maestro, Zona 15. Guatemala, C.A. (01015)

PBX: (502)2245-2424

servicio_colegiados@colegiodearquitectos.org.gt
www.colegiodearquitectos.org.gt



INFORME MENSUAL DE ACTIVIDADES REALIZADAS

| | | |
|---|--------------------------|--------------------------------------|
| No. Contrato Administrativo | | 2024-202-4-16-1 |
| No. De Acuerdo Ministerial de Aprobación de Contrato: | | RH-029-202-4-2024 |
| Tipo de Servicios: | | Profesionales |
| Nombres y apellidos de la persona contratista: | | Martha Daniela Morales Juárez |
| Plazo de Contratación | Del: 16/ 04/ 2024 | Al: 31/ 08/ 2024 |
| Período de este Informe: | Del: 01/ 07/ 2024 | Al: 31/ 07/ 2024 |
| Monto a Pagar: Ocho mil doscientos cincuenta Quetzales | | Q. 8,250.00 |
| Prestados en: | | Instituto Geográfico Nacional |

Señor Ministro de Agricultura, Ganadería y Alimentación:

A continuación, se detallan las actividades y avances gestionados durante el periodo de la contratación:


| Descripción de actividades según TDR | Informes de actividades realizadas | Avance | |
|---|--|--------------|-------------|
| | | Cuantitativo | Cualitativo |
| 1) Servicios profesionales para colaborar en el proceso de escaneo semifotogramétrico digital de fotografía aérea antigua de áreas asignadas además de la ubicación geográfica de dicho escaneo. | Colaboré con servicios profesionales en los procesos de búsqueda, selección de fotografías aéreas de película antigua del área urbana del municipio de El Tejar del departamento de Chimaltenango. | 85% | En Proceso |
| 2) Servicios profesionales para colaborar en la vectorización de la hidrología, altimetría, planimetría, vegetación y todo lo referente a la información cartográfica del mapa de líneas a escala 1:10,000. | Colaboré con servicios profesionales en la vectorización de mapa de líneas escala 1:10,000 de la hoja del municipio de Patzún del departamento de Chimaltenango. Este proceso se lleva a cabo mediante el uso del software AutoCAD vectorizando cuidadosamente los detalles Planimétricos (camino pavimentado, | 85% | En Proceso |

| | | | |
|---|--|-----|------------|
| | veredas, roderas, muros, cercos, puentes, construcciones). Altimetría (curvas de nivel) Toponimia (nombres geográficos) Hidrografía (ríos, quebradas y cauces). | | |
| 3) Servicios profesionales para colaborar con actividades relacionadas a la generación de curvas de nivel mediante el programa AutoCad Lan Desktop para el mapa asignado utilizando el modelo de elevación digital (DEM). | Colaboré con servicios profesionales en el proceso donde se genera el modelo digital de elevación (DEM) en versión preliminar el cual representa la superficie del área cubierta de la cabecera municipal de Patzún del departamento de Chimaltenango. | 85% | En Proceso |
| 4) Servicios Profesionales para la colaborar con el proceso de verificación y correcciones de la digitalización del mapa de línea que sea asignada | Colaboré con servicios técnicos en la edición y corrección de mapa escala 1:10,000 de la hoja del municipio de Chiquimulilla No.2 del departamento de Santa Rosa. Este proceso se lleva a cabo mediante el uso del software AutoCAD revisando y corrigiendo cuidadosamente los detalles Planimétricos mediante la utilización de Ortofotos aplicando el conjunto de normas establecidas necesarias para obtener información geográfica confiable y precisa. La revisión de detalles se realizará en el orden siguiente y de acuerdo a las especificaciones para la representación de cada uno de los elementos. Planimetría (camino pavimentado, veredas, roderas, muros, cercos, puentes, construcciones). Altimetría (curvas de nivel) | 70% | En Proceso |

| | | | |
|---|--|------|------------|
| | Toponimia (nombres geográficos) Hidrografía (ríos, quebradas y cauces). | | |
| 5) Otras actividades relacionadas con el servicio contratado o que le sean asignadas por la autoridad superior. | Colaboré con tramites de compras y servicios para la División de Fotogrametría | 100% | Finalizado |



El presente informe describe lo actuado por el suscrita en cumplimiento a las actividades desarrolladas durante el periodo de la contratación, y acorde a los términos de referencia de la misma.

Atentamente,

(F) 
 Martha Daniela Morales Juárez
 DPI: 12675942320101
 Celular: 55956008

Se hace constar que las actividades descritas en este informe responden a lo estipulado en el contrato administrativo y sus respectivos términos de referencia, y se encuentran recibidos de conformidad, por lo que autorizo a quién corresponda, para que procedan al trámite de pago de los honorarios correspondientes.

(F)  
 Firma y sello del Responsable de la
 Verificación de los Servicios Contratados
Ing. Vinicio Robles Peretra
 Jefe de la División de Fotogrametría
 Instituto Geográfico Nacional

(F)  
 Ing. Agr. Daunno Walther Chew Davila
 Director
 Instituto Geográfico Nacional -IGN-